

k.ú. Ražňany

k.ú. Sabinov

Roven

0629002/6


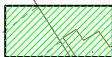





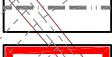
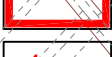
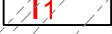
0679262/6

0614028/6

1<sub>1</sub>

0614062/6

**LEGENDA**

-  HR.KATASTRÁLNEHO ÚZEMIA
-  TRVALE TRÁVNE PORASTY
-  ORNÁ PODA
-  NEPLODNÉ PLOCHY
-  HRANICE BPEJ
-  KÓD BPEJ/SKÚPINA
-  HR. ZAST. ÚZEMIA K 1.1.1990
-  ROZŠÍRENIE HR. ZAST. ÚZEMIA V ÚPNO
-  LOKALITY ZÁBERU
-  PLOCHA OBČIANSKEJ VYBAVENOSTI

Schvaľovacia doložka

Zmeny a doplnky č. 6/2019 ÚPN-O Ražňany  
 Schválené obecným zastupiteľstvom v Ražňanoch  
 Uznesením č.: \_\_\_\_\_ zo dňa: \_\_\_\_\_  
 VZN č.: \_\_\_\_\_  
 pečiatka \_\_\_\_\_  
 Radovan Rokošný  
 starosta obce

**RAŽŇANY ÚPN-O**  
 VYHODNOTENIE ZÁBERU PPF A LPF

**ZMENY A DOPLNKY 6/2019**

VÝKRES č. 6

**minorplan**  
 SÚKROMNÝ PROJEKČNÝ ATÉLIER ING ARCH S.DUCAY  
 PETORHO 14, 060 01 PRESHOV, TEL.0949 45 00 21, MAIL: minorplan@centrum.sk  
 MIERKA 1: 5000